

# Ruta 2: Senda La Dehesa

<b>Características</b>	
<b>Inicio:</b>	Las eras del pueblo
<b>Final:</b>	Iglesia de Santa Catalina de Alejandría
<b>Longitud:</b>	7 Km.
<b>Duración:</b>	2 horas 15 minutos
<b>Tipo de recorrido:</b>	Circular
<b>Señalización:</b>	Marcas GR-88 en el primer tramo
<b>Dificultad:</b>	Media
<b>Cota mínima de desnivel:</b>	995 m. (El Atazar)
<b>Cota máxima de desnivel:</b>	1.111 m. (Alto del Porrejón)
<b>Modalidad:</b>	A pie. La pista forestal es perfecta para la bicicleta y el caballo.

Esta Senda es un agradable paseo por la Dehesa donde se encuentran fresnos, arces de Montpellier y robles. En menor cantidad, se ven cedrales de la China o "tornalobos" y alcornoques, además si se mira con atención se pueden distinguir pequeños endrinos.

<b>Recursos Naturales</b>	
<b>A.</b>	Arroyo de la Pasa
<b>C.</b>	Flora: jara priñgosa, quejigos, fresnos, arces de Montpellier, roble estrellado y albar, cedrales de la China (tornalobo), endrinos, alcornoques
<b>E.</b>	Fauna: culebras, lagartijas, lagartos, corzos, conejos y jabalíes
<b>G.</b>	Bosque de repoblación

(Ver plano en el dorso)

**Sugerencias:** Calzado y ropa cómoda, en época estival llevar agua, protección solar y gorra.

nuevo en El Atazar.

**Nota:** La pista forestal continúa hasta Puebla de la Sierra, se puede realizar una ruta más larga (52 Km.) para hacerla a caballo o en bicicleta, esta ruta va desde El Atazar a Puebla de la Sierra, luego a Robledillo para terminar de

exterior de pizarra, punto final de esta ruta.

Alejandría, con un presbiterio del S. XVI y acabada en S. XVIII, realizada en su

Pasa, se sube por la pista hasta el pueblo llegando a la Iglesia de Santa Catalina de

tinados que se encuentran en el camino. Tras cruzar el puente del arroyo de la

descenso es necesario cruzar un zarzo y hay que observar las colmenas y los

Dehesa. Se desciende por la pista en dirección suroeste hasta El Atazar. En este

llegando posteriormente a un bosque de quejigos que indica que se está en la

andando. A medida que se avanza por la senda comienza a surgir jara priñgosa

pista forestal que lleva hasta Puebla de la Sierra y por la que hay que continuar

este), desde allí se siguen las marcas del GR-88. Se cruza el Vallejo el Chorriño

a ruta comienza saliendo desde las Eras del pueblo (situadas en la parte alta de

## Ficha Técnica

## Descripción del Recorrido



**Madrid**

902 100 007

turismo@madrid.org

www.madrid.org

Información General sobre  
la Comunidad de Madrid

**Teléfono 012**

Consorcio de Transportes de la  
Comunidad de Madrid

**915 801 980**



Ayuntamiento de El Atazar  
[www.elatazar.org](http://www.elatazar.org)

*Cuando la naturaleza se hace arte... aire, tierra y agua se confunden.*

Tirada: 200 ejemplares - Precio unitario: 2 €



# El Atazar

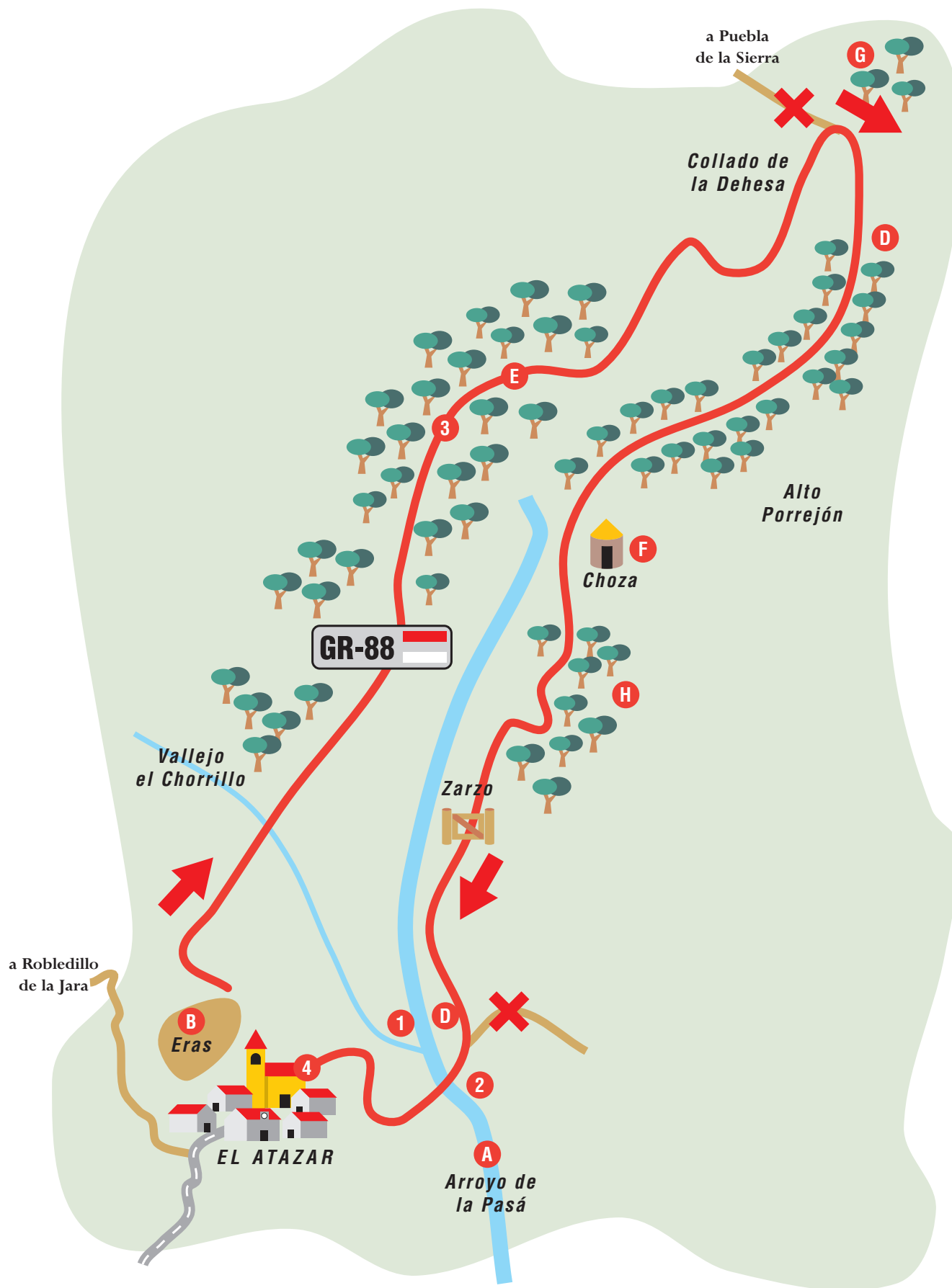
Rutas en El Atazar  
Ruta 2: Senda La Dehesa



**Madrid**

Ruta 2: Senda La Dehesa


Rutas en El Atazar




1. Olivares subiendo hacia la Dehesa



2. Tinados de Cabras



3. Paseo por la Dehesa



4. Iglesia de Santa Catalina de Alejandría

